POVRCH EXISTUJÚCEHO TERÉNU

KATASTER ROŽŇAVA

POZDĹŽNY PROFIL : SO 101 1. úsek - ĽSOH Slaná r.km 49.312 - 51.932
CYKLOTRASA : HRÁDZE RIEKY SLANEJ 1. ETAPA
STANIČENIE CYKLOTRASY: 0,113 92 - 2,840 80 km

MIERKA: M = 1:2 000 / 1:500

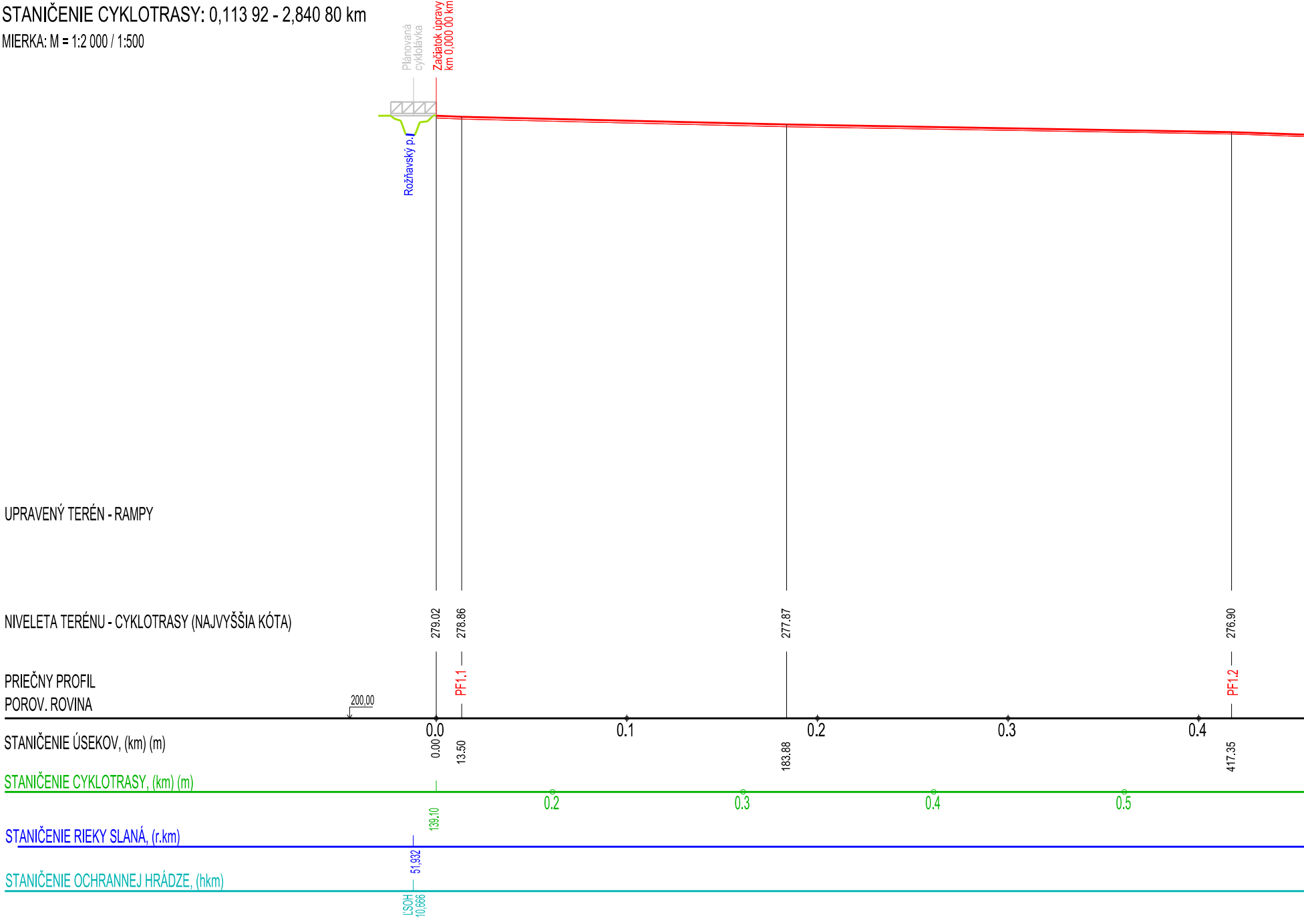
Plánovaná cyklolávka
Začiatok úpravy km 0,000 00 km
Rožňavský p.
UPRAVENÝ TERÉN - RAMPY
NIVELETA TERÉNU - CYKLOTRASY (NAJVYŠŠIA KÓTA)
279.02
278.86
277.87
276.90
PRIEČNY PROFIL
PF1.1
PF1.2
POROV. ROVINA
200,00
STANIČENIE ÚSEKOV, (km) (m)
0.0
0.1
0.2
0.3
0.4
0.00
13.50
183.88
417.35
STANIČENIE CYKLOTRASY, (km) (m)
139.10
0.2
0.3
0.4
0.5
STANIČENIE RIEKY SLANÁ, (r.km)
51,932
STANIČENIE OCHRANNEJ HRÁDZE, (hkm)
ĽSOH
10,666

ĽAVOSTRANNÁ OCHRANNÁ HRÁDZA

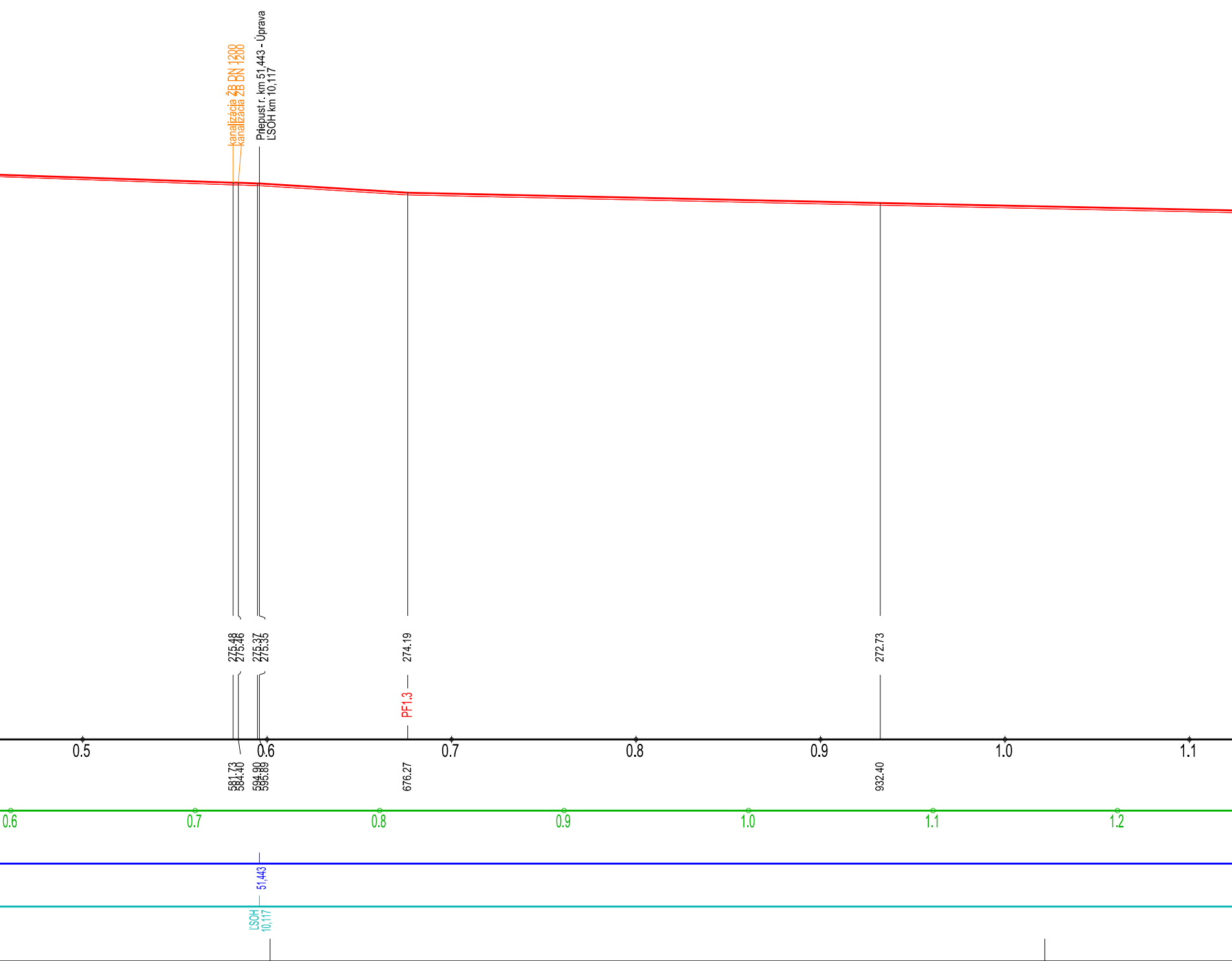
kanalizácia ŽB DN 1200
kanalizácia ŽB DN 1200
Priepust r. km 51,443 - Úprava
ĽSOH km 10,117
275.48
275.46
275.37
275.35
274.19
272.73
PF1.3
0.5
0.6
0.7
0.8
0.9
1.0
1.1
581.73
584.40
594.90
595.89
676.27
932.40
0.6
0.7
0.8
0.9
1.0
1.1
1.2
51,443
ĽSOH
10,117

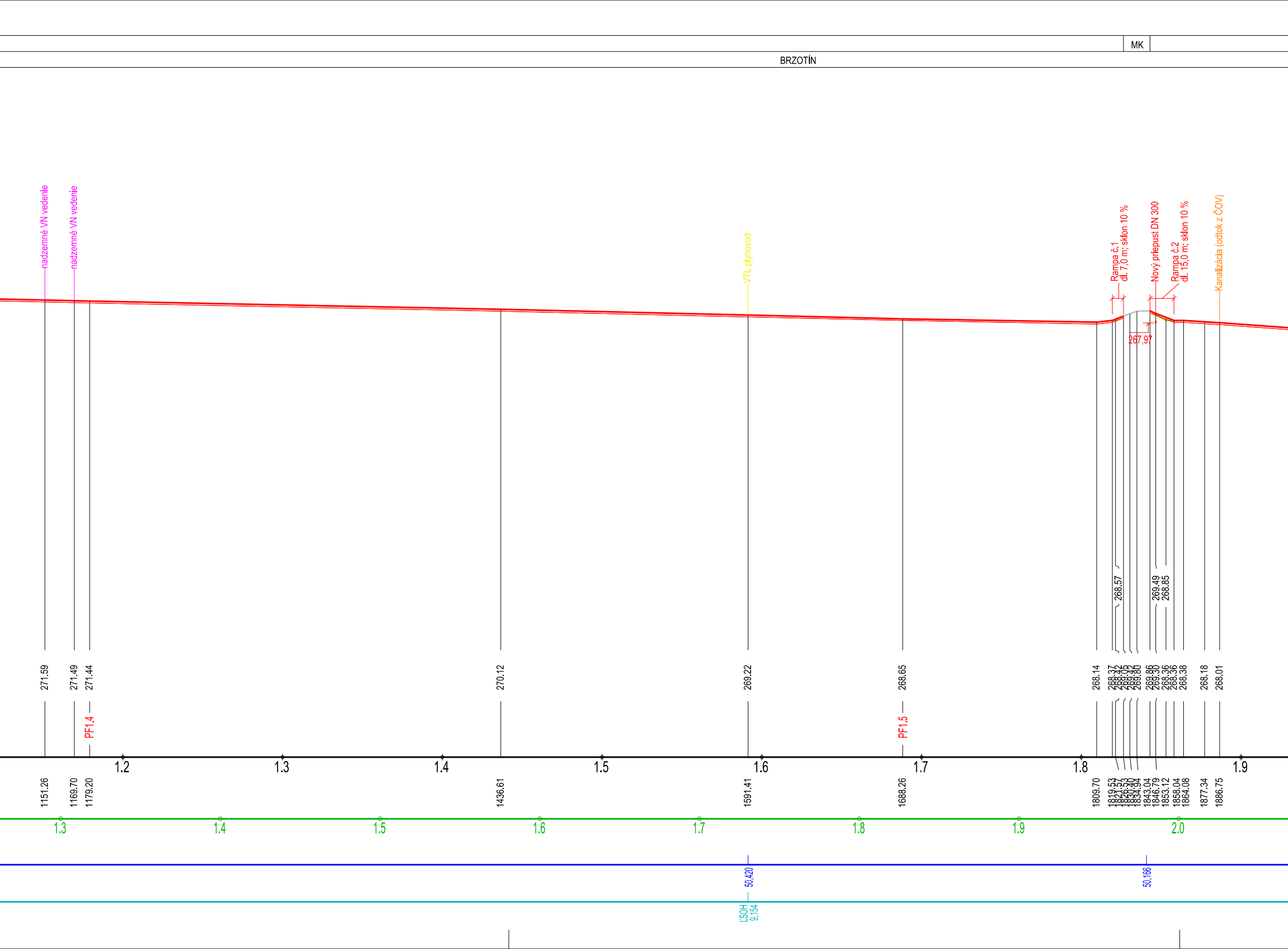
MK
BRZOTÍN
nadzemné VN vedenie
nadzemné VN vedenie
VTL plynovod
Rampa č.1
dl. 7,0 m; sklon 10 %
Nový priepust DN 300
Rampa č.2
dl. 15,0 m; sklon 10 %
Kanalizácia (odtok z ČOV)
267,97
268.57
269.49
268.85
271.59
271.49
271.44
270.12
269.22
268.65
268.14
268.37
268.42
269.05
269.42
269.80
269.86
269.30
268.36
268.36
268.38
268.18
268.01
PF1.4
PF1.5
1.2
1.3
1.4
1.5
1.6
1.7
1.8
1.9
1151.26
1169.70
1179.20
1436.61
1591.41
1688.26
1809.70
1819.53
1821.57
1826.53
1830.40
1834.94
1843.04
1846.79
1853.12
1858.04
1864.08
1877.34
1886.75
1.3
1.4
1.5
1.6
1.7
1.8
1.9
2.0
50,420
50,166
LSOH
9,154

ĽAVOSTRANNÁ OCHRANNÁ HRÁDZA

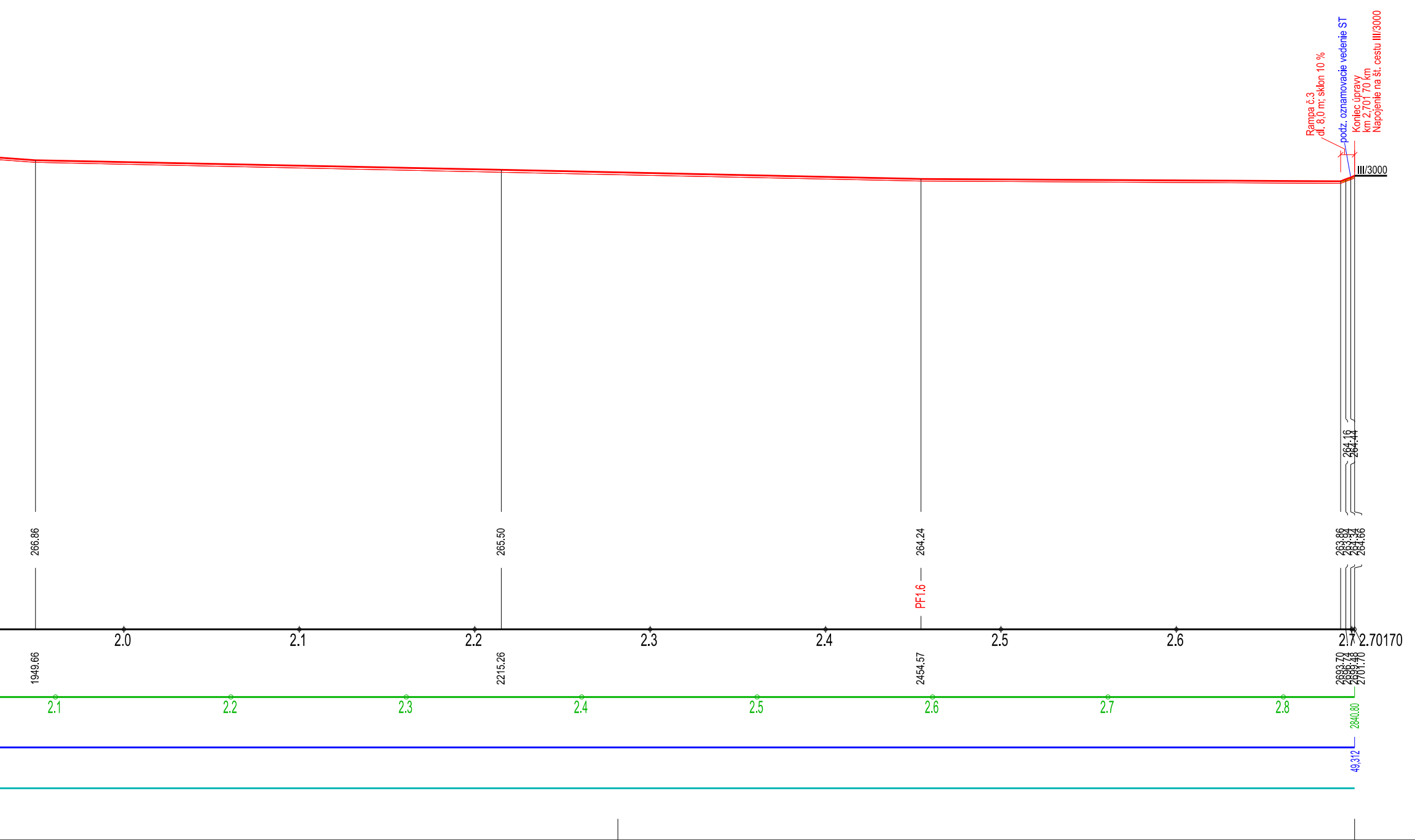
Rampa č.3
dl. 8,0 m; sklon 10 %
podz. oznamovacie vedenie ST
Koniec úpravy
km 2,701 70 km
Napojenie na št. cestu III/3000
III/3000
264.16
264.44
266.86
265.50
264.24
263.86
263.94
264.34
264.66
PF1.6
2.0
2.1
2.2
2.3
2.4
2.5
2.6
2.7
2.70170
1949.66
2215.26
2454.57
2693.70
2696.74
2699.48
2701.70
2.1
2.2
2.3
2.4
2.5
2.6
2.7
2.8
2840.80
49,312

2			
1			
0			
Revízia:	Dátum:	Vydal:	Schválil:

INVESTOR

KOŠICKÝ SAMOSPRÁVNY KRAJ

KOŠICKÝ SAMOSPRÁVNY KRAJ

Projektová organizácia: BURSA s.r.o.

Partizánska cesta 70
974 01 Banská Bystrica

Telefón a fax: 048 - 4142303
E-mail : bursa@bursa.sk

Vypracoval: Ing. Rastislav Haraga	Zodpovedný projektant: Ing. Rastislav Haraga	Kontroloval: Ing. Gabriel Faško	H I P: Ing. Matúš Bursa

Akcia :

Cyklotrasy po hrádzach Košického kraja - Hrádze rieky Slaná 1. etapa

Objekt : SO 101 1. úsek - ĽSOH Slaná r.km 49.312 - 51.932

Miesto:	Rožňava-Gombasek
Formát	8 A4
Dátum	02. 2025
Stupeň	PS
Č. zákazky	722-10-34124

Názov prílohy:

Pozdĺžny profil cyklotrasy - 1. úsek upravovaná časť

Mierka	Číslo prílohy
1: 2 000 / 1:500	E.3-1